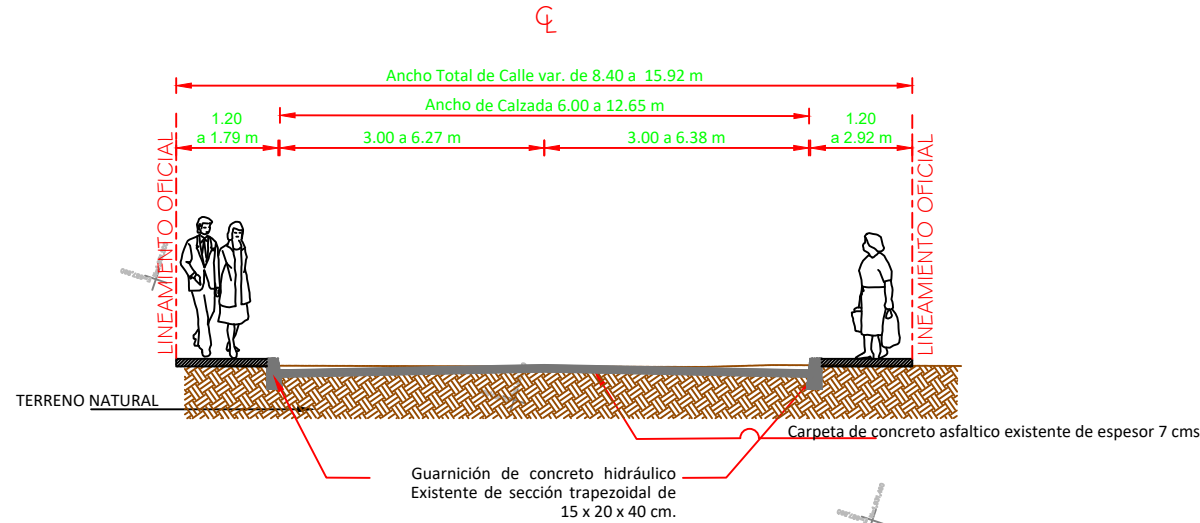
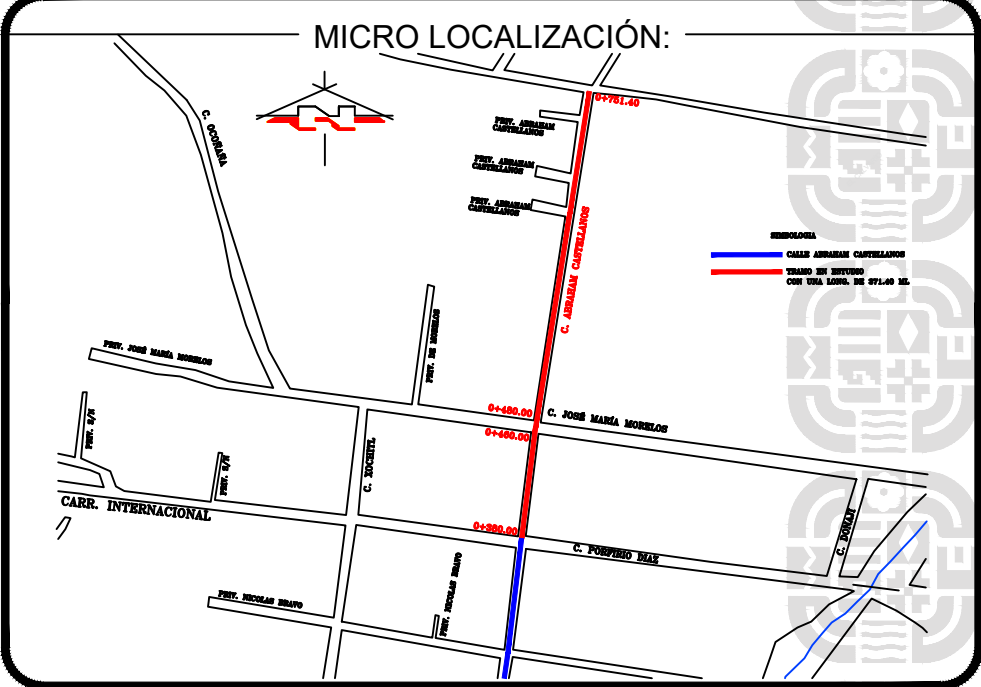
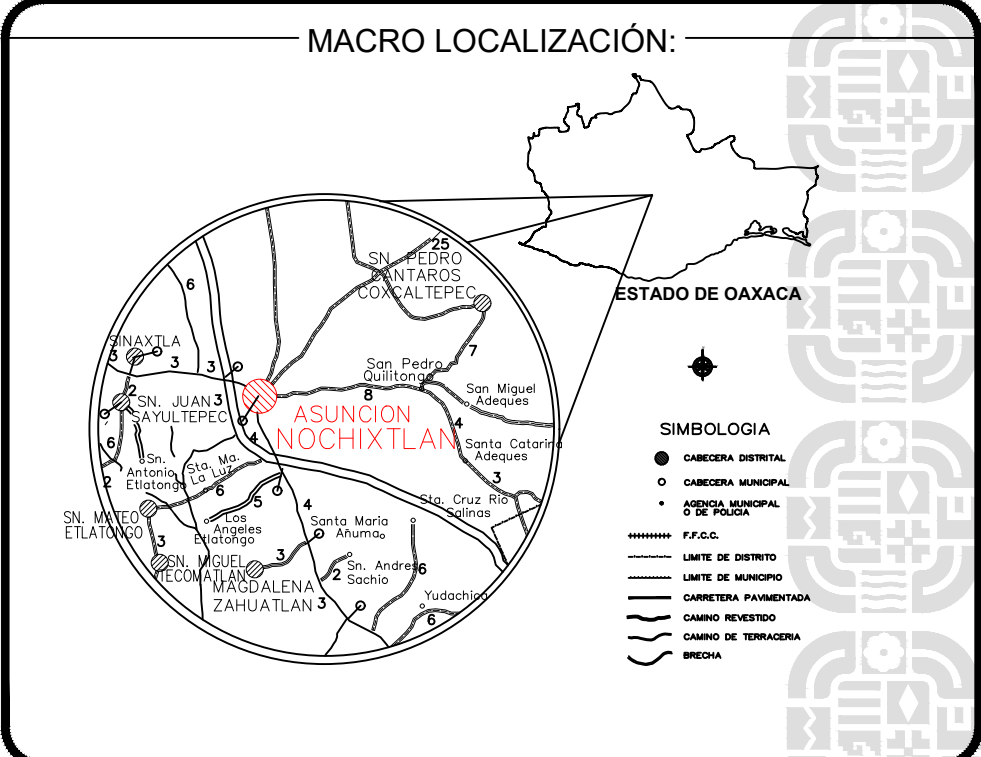


TERMINO DEL PROYECTO	
COORDENADAS UTM ZONA 14 Q	
ESTE 687775.59 m E	NORTE 1931745.28 m N
Elevación 2090.84 mts	
COORDENADAS GEOGRAFICAS GRADOS DECIMALES	
Latitud 17.463903°	Longitud -97.231732°



SECCIÓN TIPO



SIMBOLOGÍA:

BANCO DE NIVEL	BN
CURVAS DE NIVEL PRIMARIAS	
CURVAS DE NIVEL SECUNDARIAS	
EJE DE CALLE	
LINEAMIENTO OFICIAL	
PARAMENTO CON BORDA DE TABIQUE O TABICÓN	
LINEA DISTRIBUCIÓN DE AGUA	
REGISTRO DE AGUA POTABLE	
POSTE DE LUZ	
POSTE DE TELEFONO	
PAVIMENTO EXISTENTE	
FOTOGRAFÍAS	



ING. SALOMÓN JARA CRUZ
GOBERNADOR CONSTITUCIONAL DEL ESTADO DE OAXACA
ARQ. CARLOS VICHIDO HERNANDEZ
SECRETARIO DE INFRAESTRUCTURAS Y COMUNICACIONES
ING. LUIS EDUARDO VELASCO LUNA
SUB SECRETARIO DE OBRAS PUBLICAS

DIRECCIÓN DE ESTUDIOS Y PROYECTOS

ARO. EDITH LOURDES CHINCOYA GARCIA
DIRECTORA DE ESTUDIOS Y PROYECTOS

ARO. LUIS ALBERTO GONZALEZ CRUZ
JEFE DEL DEPARTAMENTO DE ESTUDIOS

NOMBRE DE LA OBRA:

"REHABILITACIÓN DE PAVIMENTO CON CONCRETO HIDRÁULICO EN LA CALLE ABRAHAM CASTELLANOS, EN LA LOCALIDAD NOCHIXTLAN, MUNICIPIO DE ASUNCIÓN NOCHIXTLAN"

UBICACION:

MUNICIPIO: 006 ASUNCIÓN NOCHIXTLAN DISTRITO: NOCHIXTLAN
LOCALIDAD: 001 ASUNCIÓN NOCHIXTLAN REGION: MIXTECA

DATOS DE TECNICO RESPONSABLE:

INSERTAR DATO DIRECTOR RESPONSABLE DE OBRA A-0000

INSERTAR DATO PROYECTISTA CED PROF: 000000

TIPO DE PLANO:

LEVANTAMIENTO TOPOGRAFICO

FECHA: 2025
ESCALA: LA INDICADA
ACOTACION: METROS

CLAVE DE PLANO: AA-LTOP-01
No. PLANO: 01 de 03

LEVANTAMIENTO TOPOGRAFICO (ESTADO ACTUAL)

ESCALA 1:250

CUADRO DE CONSTRUCCION DE EJE									
LADO		RUMBO	DISTANCIA	V	COORDENADAS		X	Y	
EST	PV								
PST=0+000.00	PI=0+048.05	N 08°41'08.65" E	48.057	PI=0+048.05	687,709.5839	1,931,382.8823			
PI=0+048.05	PI=0+082.50	N 08°38'19.28" E Δ = 0°2'49.37" Iq	34.445	PI=0+082.50	687,716.8412	1,931,430.3878			
PI=0+082.50	PI=0+094.07	N 07°06'10.04" E Δ = 1°50'3.04" Iq	11.577	PI=0+094.07	687,722.0149	1,931,464.4418			
PI=0+094.07	PI=0+150.57	N 09°34'04.97" E Δ = 2°25'48.93" der	56.500	PI=0+150.57	687,723.4534	1,931,475.9283			
PI=0+150.57	PI=0+192.40	N 09°38'33.19" E Δ = 0°4'28.21" der	41.825	PI=0+192.40	687,732.8448	1,931,531.6432			
PI=0+192.40	PI=0+238.07	N 10°09'10.43" E Δ = 0°30'57.24" der	45.675	PI=0+238.07	687,739.8505	1,931,572.8774			
PI=0+238.07	PI=0+260.12	N 10°23'24.64" E Δ = 0°4'14.21" der	22.048	PI=0+260.12	687,747.9019	1,931,617.8371			
PI=0+260.12	PI=0+303.91	N 10°43'03.67" E Δ = 0°0'59.03" der	43.793	PI=0+303.91	687,751.8152	1,931,639.5352			
PI=0+303.91	PI=0+360.62	N 11°36'01.00" E Δ = 1°21'57.33" der	56.707	PI=0+360.62	687,759.5961	1,931,682.6316			
PI=0+360.62	PST=0+371.40	N 23°54'24.19" E Δ = 1°21'57.33" der	10.781	PST=0+371.40	687,770.9990	1,931,738.1808			
					687,775.3678	1,931,748.0362			

LONGITUD = 371.408m